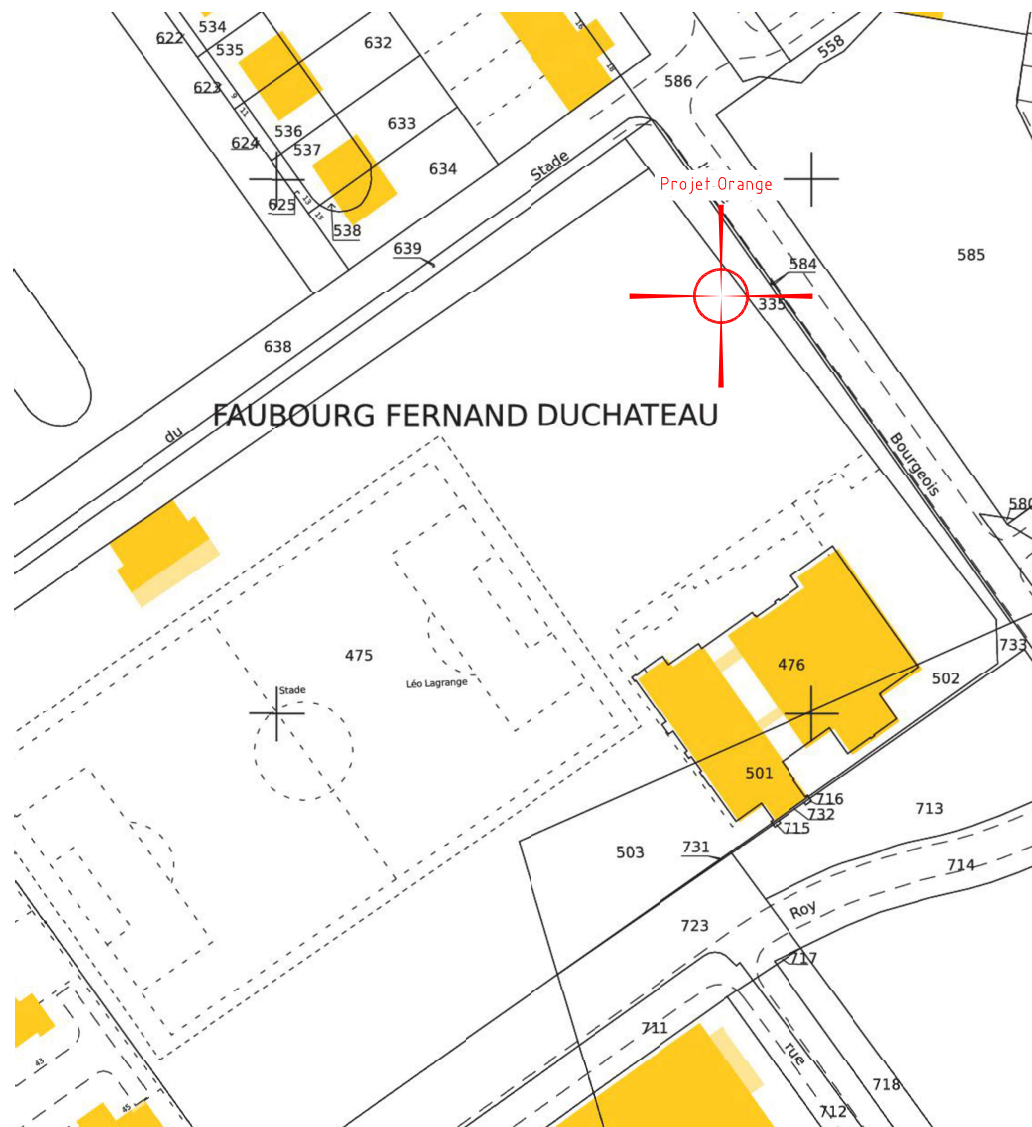



Envoyé en préfecture le 13/05/2026

Reçu en préfecture le 13/05/2026

Publié le

ID : 059-215901729-20260430-260430DE_14_1-DE



Ech: 1/1000



COORDONNEES GEOGRAPHIQUES

X: 676072m LAT: 50°19'9.0746" N
Y: 2592062m LONG: 3°24'9.8885" E
Z: 36m



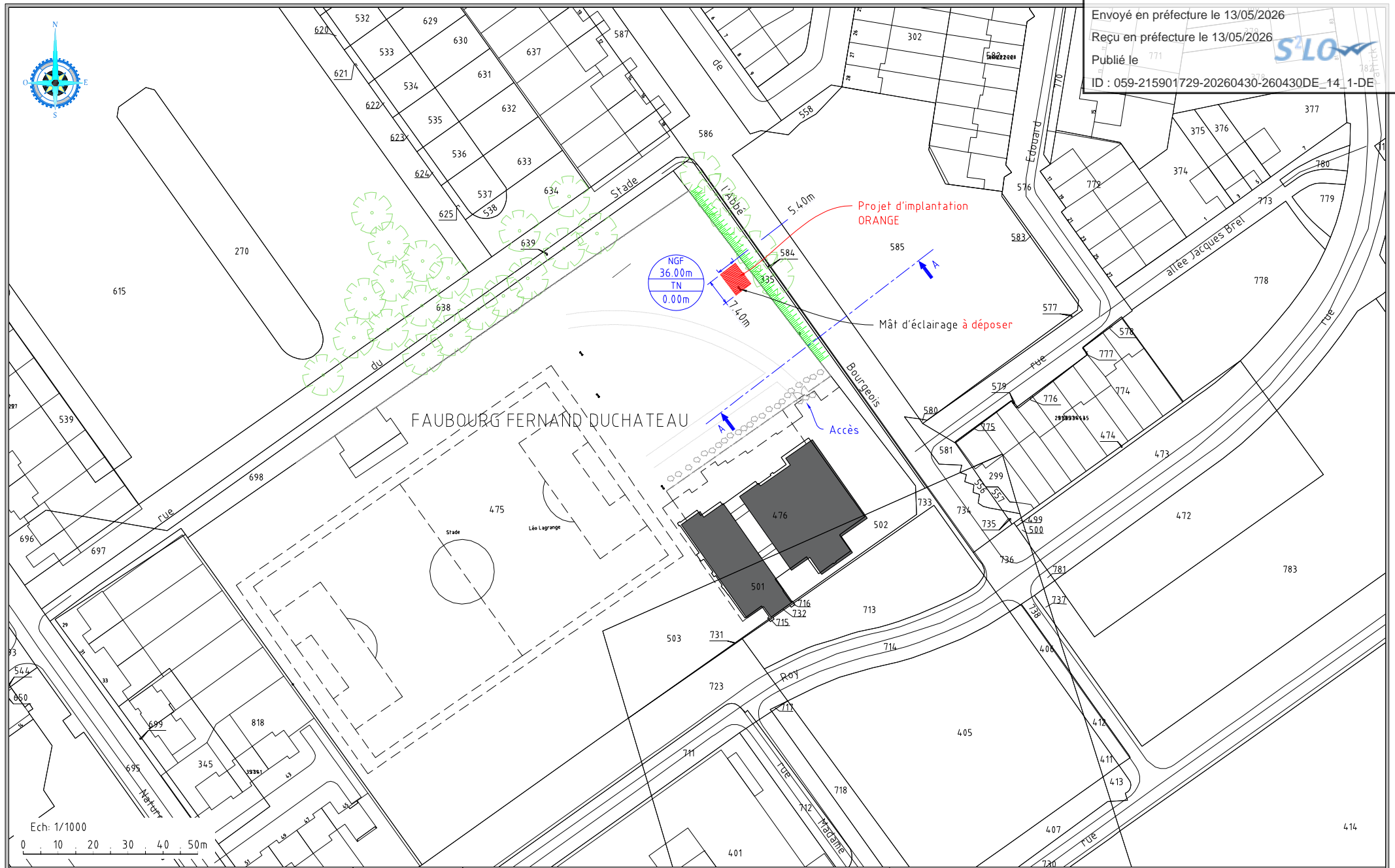
PLAN DE SITUATION CADASTRAL

DENAIN_SUD

Etat du dossier :	Code NIDT	Code Site	Echelle :
DTI-R	000034169F3	R002007362	1/1000

E				
D				
C				
B				
A	SITE NEUF	02/12/2025	EES-SYNECTY	G.MAN
Ind	Observation	Date	Entreprise	Dessinateur

Envoyé en préfecture le 13/05/2026
 Reçu en préfecture le 13/05/2026
 Publié le 771
 ID : 059-215901729-20260430-260430DE_14_1-DE



Ech: 1/1000
 0 10 20 30 40 50m

COORDONNEES GEOGRAPHIQUES

X: 676072m LAT: 50°19'9.0746" N
 Y: 2592062m LONG: 3°24'9.8885" E
 Z: 36m



PLAN DE MASSE - EXISTANT

DENAIN_SUD

Etat du dossier :	Code NIDT	Code Site	Echelle :
DTI-R	000034169F3	R002007362	1/1000

E				
D				
C				
B				
A	SITE NEUF	02/12/2025	EES-SYNECTY	G.MAN
Ind	Observation	Date	Entrepise	Dessinateur