




# Légende













Envoyé en préfecture le 02/01/2026

Reçu en préfecture le 05/01/2026

Publié le



ID : 059-215901729-20251219-251219DE\_13\_1-DE

-  Borne de limite de propriété
- Linéaire divers**
-  Sentiers
-  Parkings, terrasses et surplombs
-  Flèche de rattachement de n° parcellaire
- Surfacique divers**
-  Limite non parcellaire
-  Zone de communication
-  Numéro de voirie
-  Section cadastrale
- Bâtiments**
-  Dur
-  Léger
-  Parcelle
-  Commune